


PROVINCIA AUTONOMA DI TRENTO



SERVIZIO CATASTO

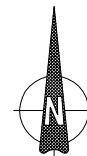
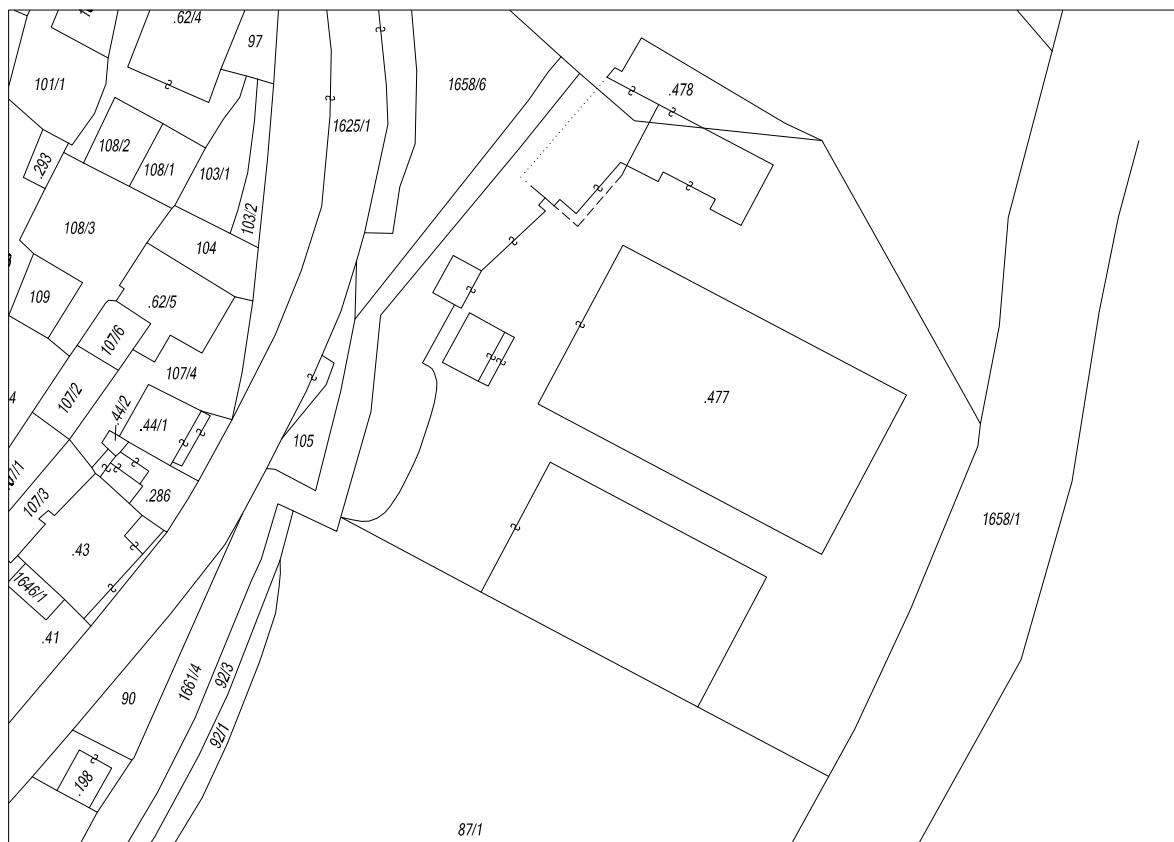
UFFICIO DEL CATASTO DI: CAVALESE

COMUNE AMMINISTRATIVO DI: SORAGA

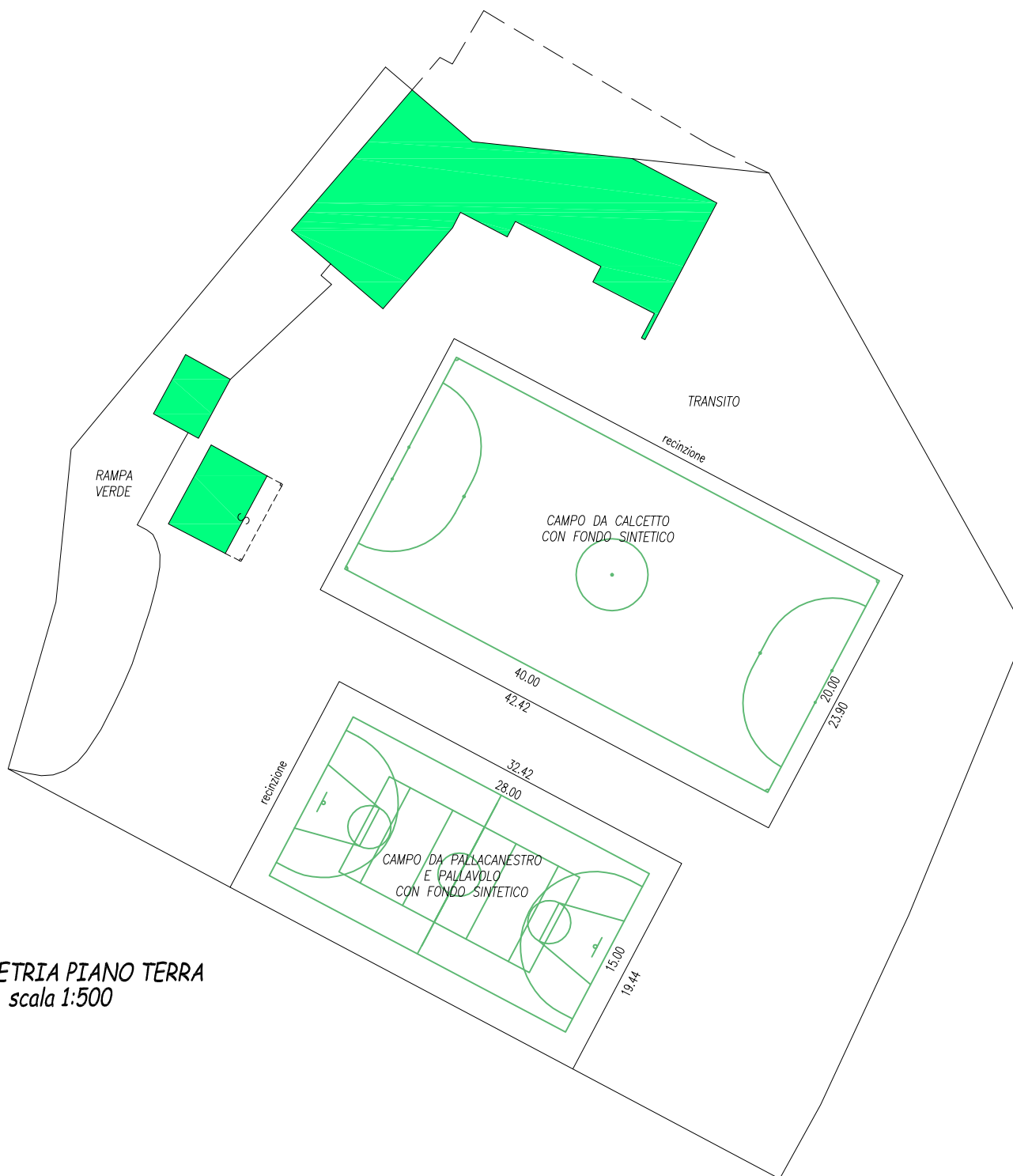
C.C. SORAGA I P.ed. 477 Sub. 1 p.m. -- P.T. 8

PROT. _____ (riservato all'Ufficio)

N. d'ord. 1 di N. fogli 2



ESTRATTO di MAPPA
scala 1:1000



PLANIMETRIA PIANO TERRA
scala 1:500

Compilato da ing. LUCIO ZENI

Iscritto all' ordine degli ingegneri

della Prov. di TRENTO N. 1166

Mod. Am (Fabbricati)

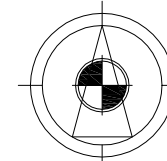
Rilievo in conformita' allo stato reale

Data 10 aprile 2012

Timbro e firma (*)

**ORDINE DEGLI INGEGNERI
DELLA PROV. DI TRENTO**
dott. ing. **LUCIO ZENI**
ISCRIZIONE ALBO N° 1166

orientamento



SCALA 1: 500

Indicare le principali misure esterne